

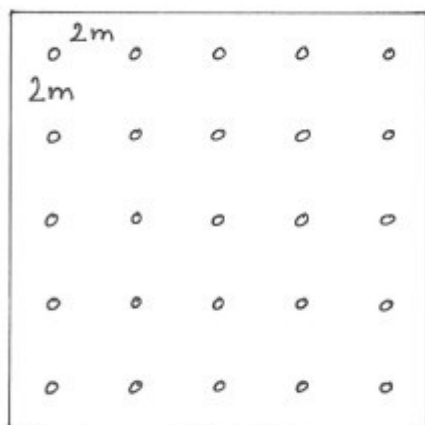
Příloha 3. Výsadby přesličky různobarvé realizované v roce 2017

Moravičanské jezero (PP Zátřže)

Fialově označena je zdrojová populace, zeleně místo výsadby.

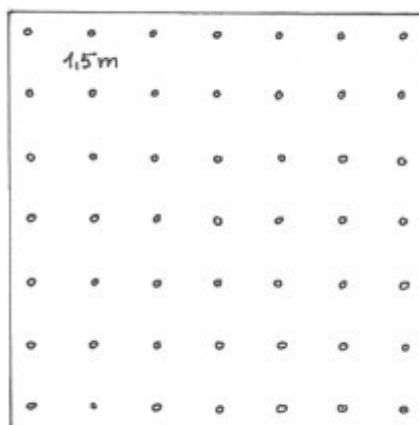


Schéma výsadby



25 sazenic

49 sazenic



Kontrola výsadby 18. 10. 2017

- zjištěno 100% přežití všech 74 vysazených sazenic
- pouze 8 z nich se vizuálně jeví méně vitální (nízký počet zelených lodyh)
- u 9 je patrné rozrůstání podzemními výběžky mimo vysazený drn
- velké množství semenáčků olší a vrb, prorůstání rákosu, zarůstání další konkurenční vegetací (komonice, pupalky)

Tovačovská jezera

Souřadnice výsadeb (po zpřesnění při kontrole 13. 10. 2017 a 3. 11. 2017)

Lokalita 1	49°24'57'' N 17°19'07'' E	původní souřadnice Sl. Dostalíka - není potřeba zpřesňovat
Lokalita 2	49°24'42'' N 17°18'41'' E	souřadnice z foťáku Olympus - ne příliš přesné, ale odpovídající
Lokalita 3	49°24'44,98'' N 17°18'47,43'' E	zpřesněno podle GPS v mobilu
Lokalita 4	49°24'46,14'' N 17°18'48,94'' E	zpřesněno podle GPS v mobilu
Lokalita 5	49°24'48,41'' N 17°18'49,29'' E	zpřesněno podle GPS v mobilu

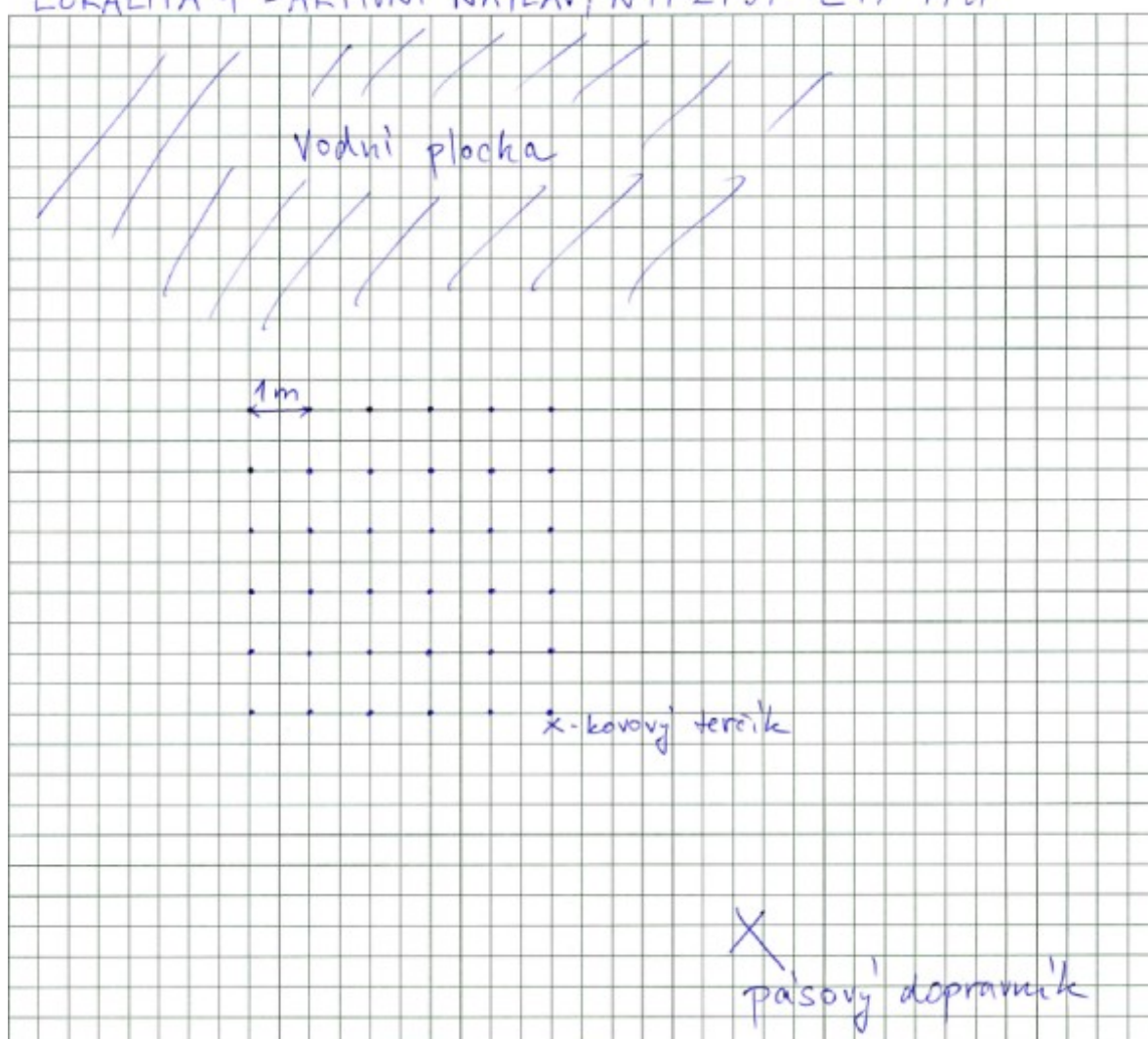
Plochy s výsadbou cídivky na lokalitě Tovačov



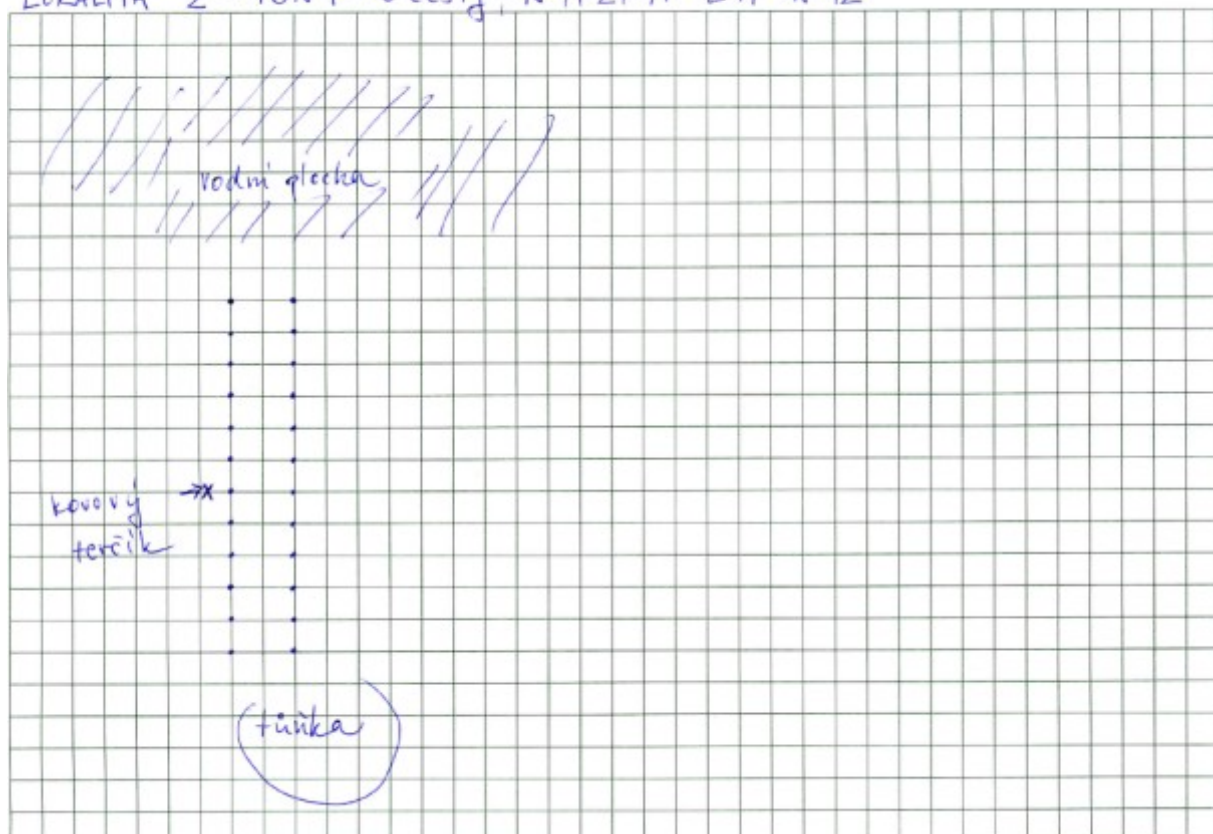
Kontrola výsadby 13. 10. a 3. 11. 2017

- zjištěno přežití 90 % sazenic (110 ze 122)
- pouze 23 z nich se vizuálně jeví méně vitální (nízký počet zelených lodyh)
- u 38 je patrné rozrůstání podzemními výběžky mimo vysazený drn
- u většiny ploch hladina vody relativně blízko povrchu, sukcese konkurenční vegetace se jeví pomalejší (při srov. se starým náplavem v PP Zátřže)

LOKALITA 1 - AKTIVNÍ NÁPLAV, N49°24'57" E17°19'07"

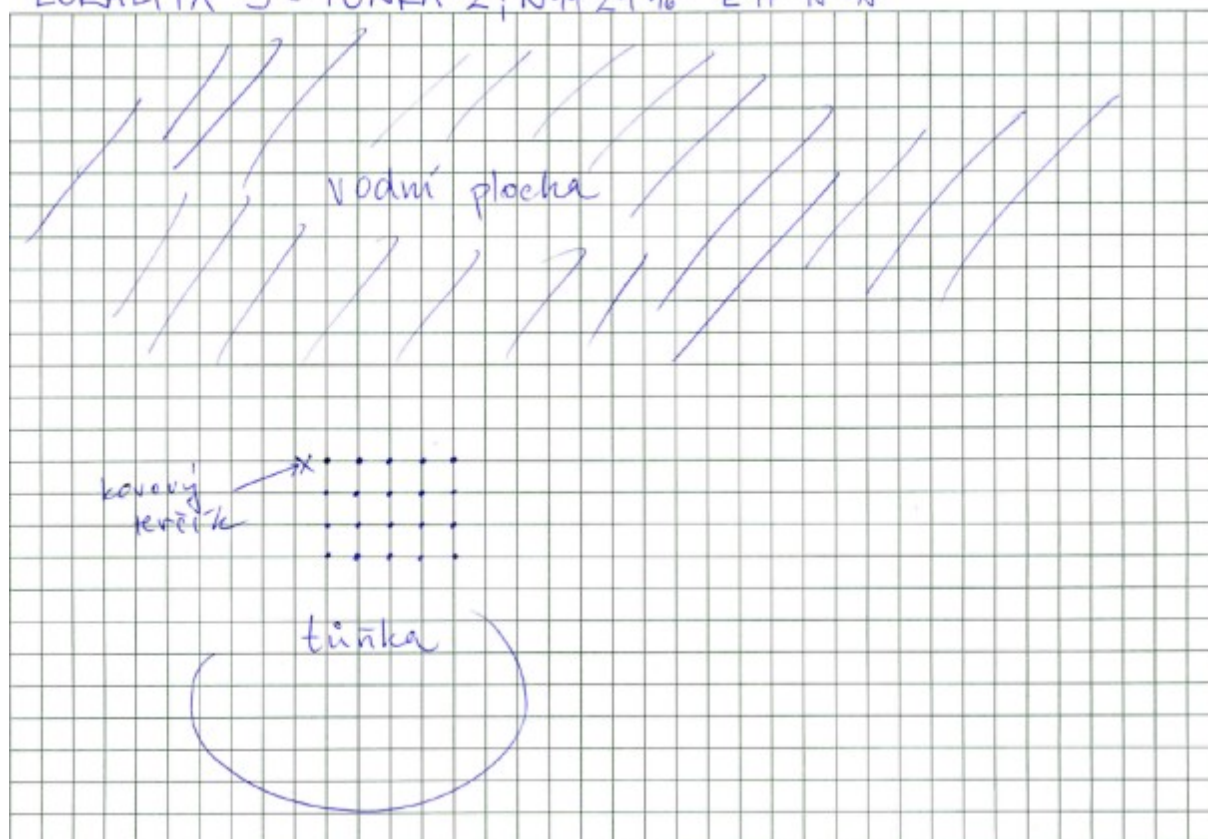


LOKALITA 2 - Tůň 1 - u cesty : $N 49^{\circ} 24' 41''$ $E 17^{\circ} 18' 42''$

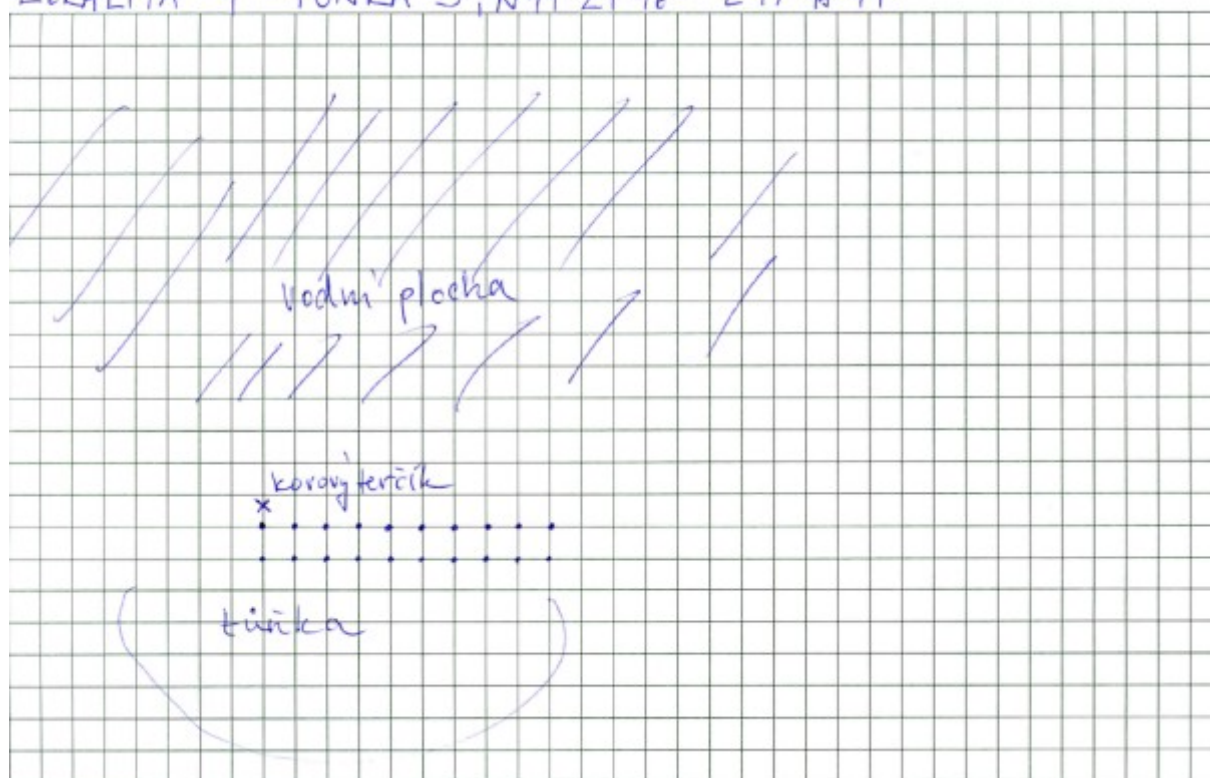




LOKALITA 3 - TŮŇKA 2; $N49^{\circ}24'46''$ $E17^{\circ}18'48''$



LOKALITA 7 - TŮNKA 3; N49°24'46" E17°18'49"



LOKALITA 5 - TŮŇ U BAGRU; N 49° 24' 48" E 17° 18' 49"

